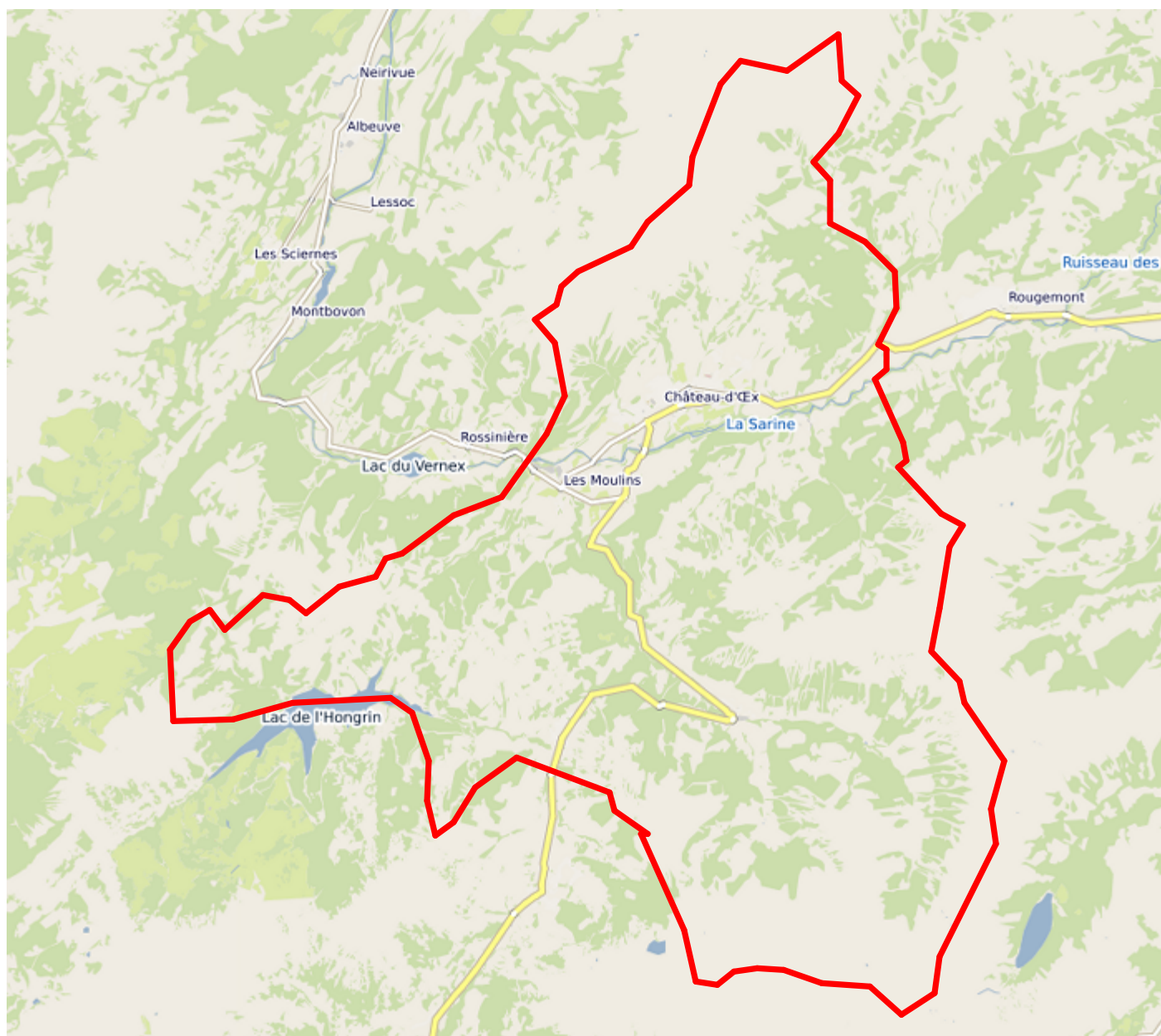


Atlas statistique du Canton de Vaud

Zone d'étude **Château-d'Oex (commune)**, comparée avec **Canton de Vaud**

PORTRAIT DE TERRITOIRE

Carte de présentation

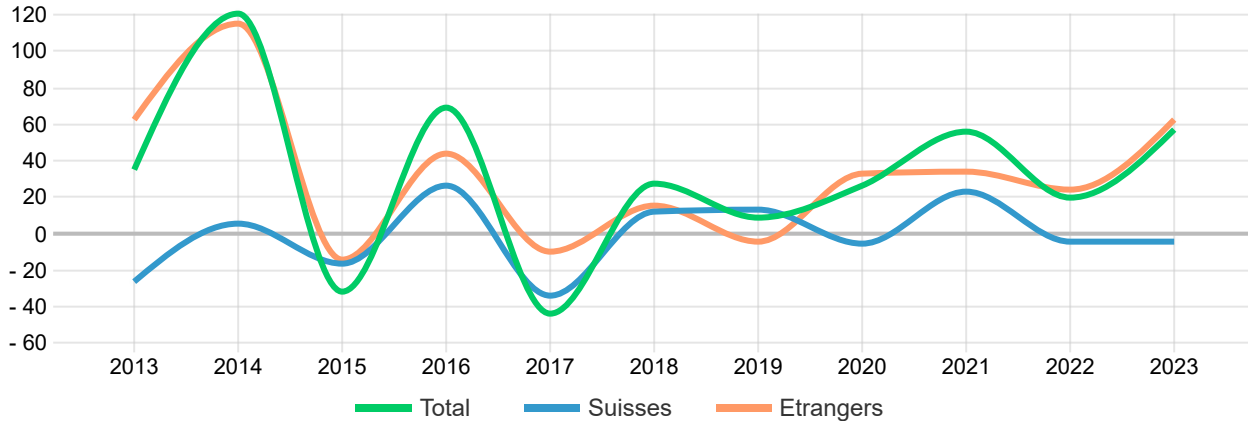


Zone d'étude **Château-d'Oex (commune)**, comparée avec **Canton de Vaud**

PORTRAIT DE TERRITOIRE - DÉMOGRAPHIE

Population résidente

Accroissement annuel de la population dans la sélection (effectifs)



Source : STATVD

Population résidente permanente par âge

Indicateurs	Château-d'Oex	Canton de Vaud
0-19 ans	731	184 530
Entre 20 et 39 ans	777	233 387
Entre 40 et 64 ans	1 263	286 359
Entre 65 et 79 ans	593	99 434
80 ans et plus	261	42 593

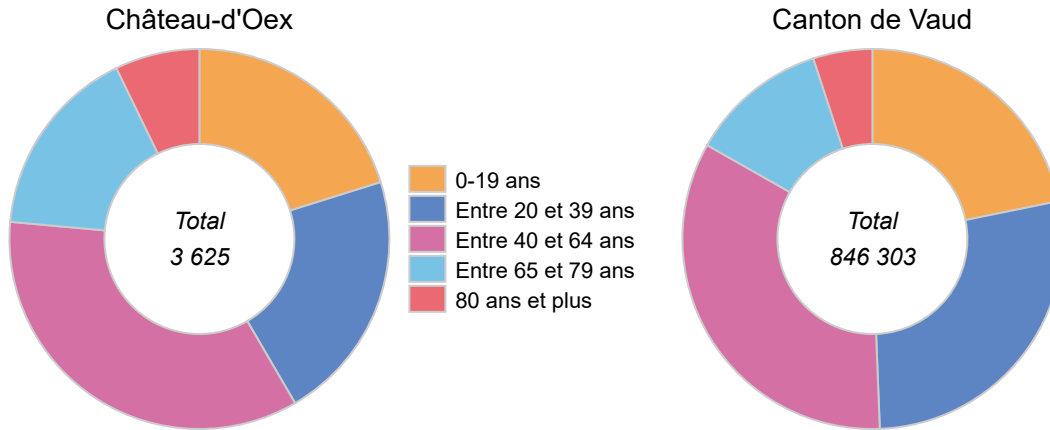
Source : STATVD, *Statistique annuelle de la population* + STATVD
- 2023

Atlas statistique du Canton de Vaud

Zone d'étude **Château-d'Oex (commune)**, comparée avec **Canton de Vaud**

PORTRAIT DE TERRITOIRE - DÉMOGRAPHIE

Population résidente permanente par âge



Source : STATVD, *Statistique annuelle de la population* + STATVD - 2023

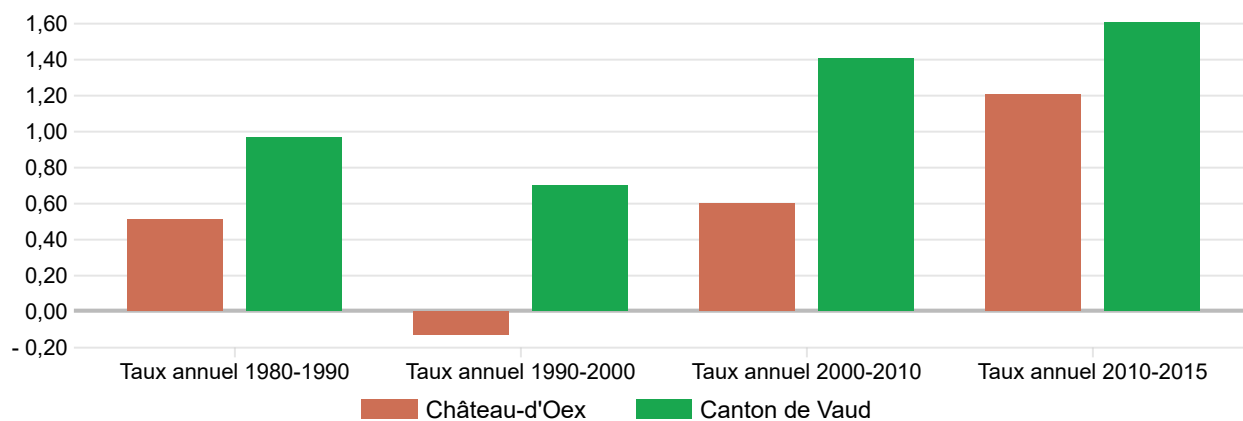
Population résidente permanente dans la sélection

Indicateurs	Château-d'Oex	Canton de Vaud
Population résidente permanente	3 625	846 303
- Hommes	1 753	415 802
- Femmes	1 872	430 501
Suisses	2 574	561 500
Etrangers	1 051	284 803
Portugais	339	53 311
Italiens	97	29 950
Français	249	58 502
Kosovars	11	10 430
Espagnols	52	16 988

Source : STATVD, *Statistique annuelle de la population* / OFS, *Recensement fédéral de la population (avant 1980)* + STATVD - 2023

Croissance et ménages

Taux annuels moyens de croissance de la population dans la sélection, en %



Source : STATVD / OFS (Recensement fédéral de la population)

Mouvements annuels dans la sélection

Indicateurs	Château-d'Oex	Canton de Vaud
Population au 31 décembre	3 568	830 791
Population au 1er janvier	3 549	823 753
Naissances	30	8 364
Décès	43	6 218
Accroissement naturel	- 13	2 146
Solde migratoire	32	4 892

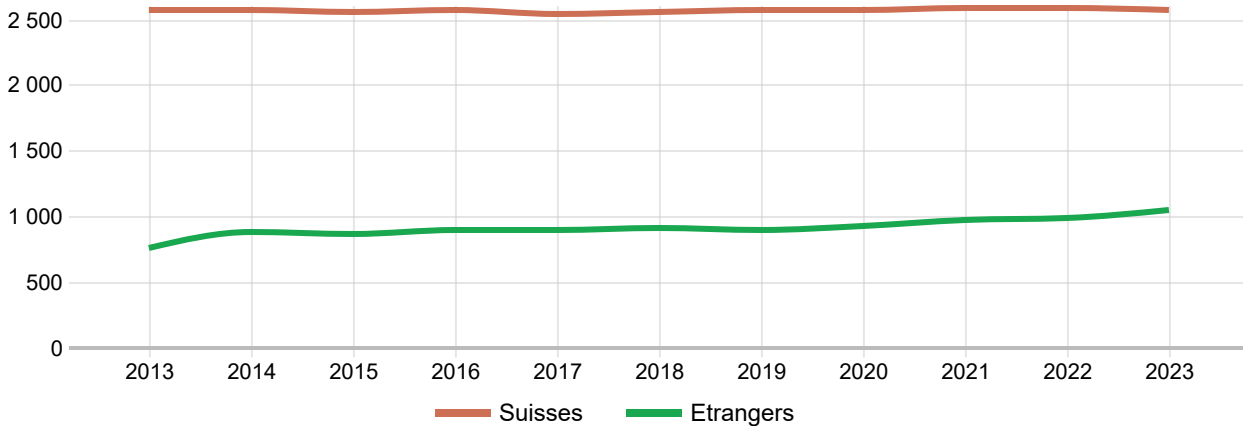
Source : STATVD / OFS - 2022

Atlas statistique du Canton de Vaud

Zone d'étude **Château-d'Oex (commune)**, comparée avec **Canton de Vaud**

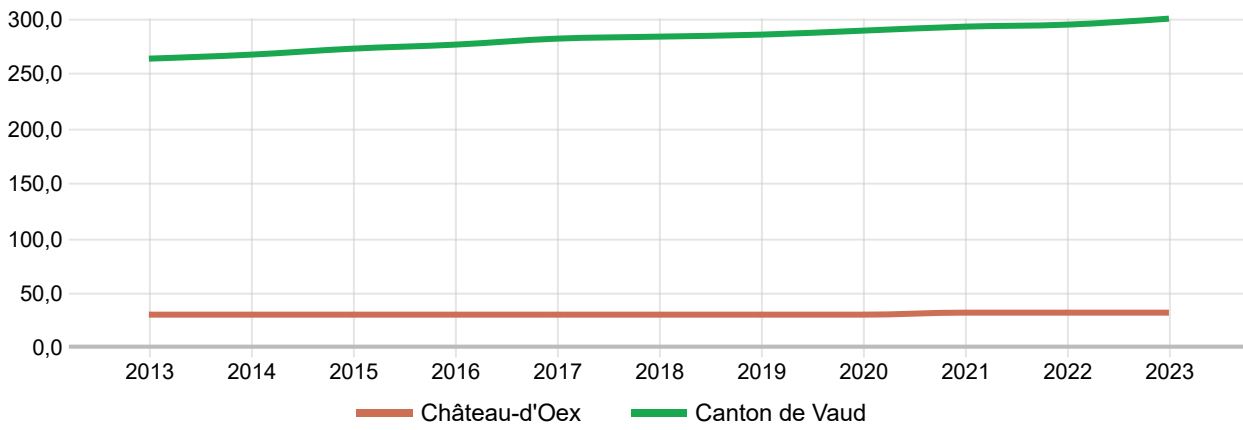
PORTRAIT DE TERRITOIRE - DÉMOGRAPHIE

Evolution du nombre de Suisses et d'étrangers dans la sélection



Source : STATVD

Evolution de la densité de population, en habitants par km²



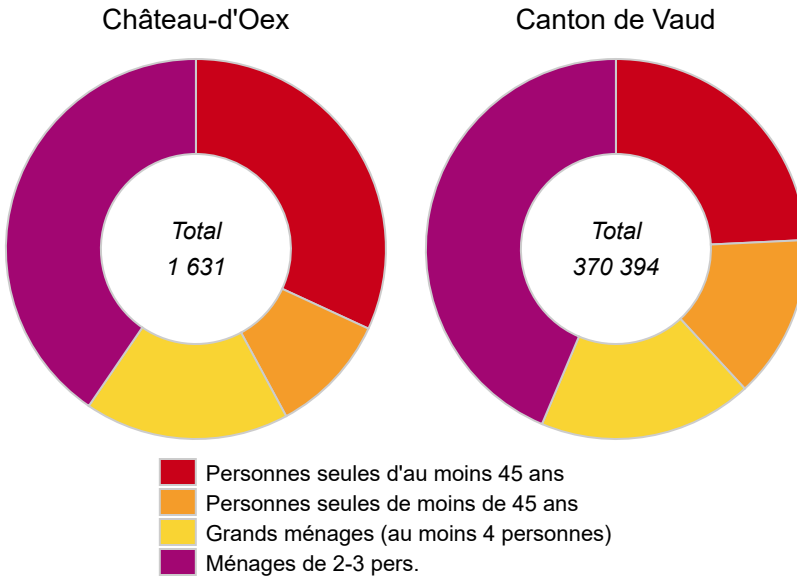
Source : STATVD/OFS

Atlas statistique du Canton de Vaud

Zone d'étude **Château-d'Oex (commune)**, comparée avec **Canton de Vaud**

PORTRAIT DE TERRITOIRE - DÉMOGRAPHIE

Structure des ménages



Source : OFS, STATPOP - 2022

Zone d'étude **Château-d'Oex (commune)**, comparée avec **Canton de Vaud**

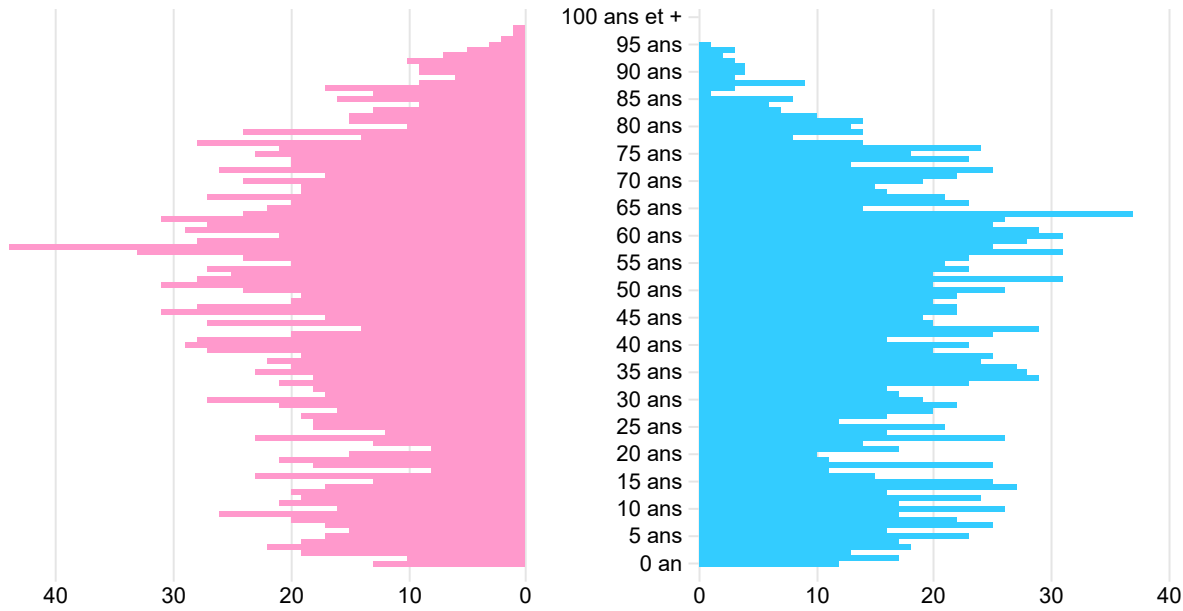
PORTRAIT DE TERRITOIRE - PYRAMIDES DES ÂGES

Pyramide des âges

Château-d'Oex

Femmes

Hommes



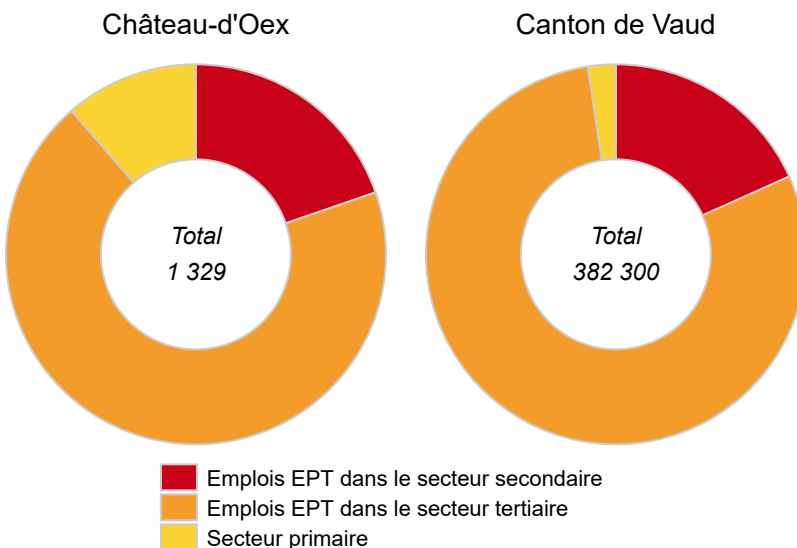
Source : STATVD - 2023

Atlas statistique du Canton de Vaud

Zone d'étude **Château-d'Oex (commune)**, comparée avec **Canton de Vaud**

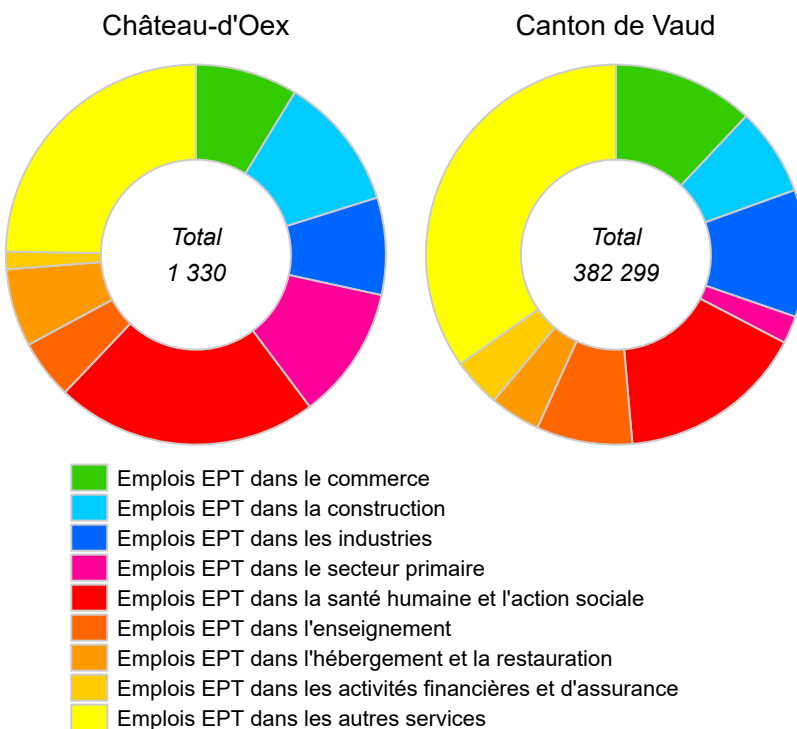
PORTRAIT DE TERRITOIRE - EMPLOIS

Emplois EPT par secteur économique



Source : OFS, STATENT - 2021

Emplois EPT par branche économique, sélection,



Source : OFS, STATENT - 2021

Atlas statistique du Canton de Vaud

Zone d'étude **Château-d'Oex (commune)**, comparée avec **Canton de Vaud**

PORTRAIT DE TERRITOIRE - EMPLOIS

Emplois EPT dans la sélection et le canton de Vaud

Indicateurs	Château-d'Oex		Canton de Vaud	
	Évol.		Évol.	
	Valeur	2011-2021	Valeur	2011-2021
Emplois EPT, tous secteurs	1 330	9,5 %	382 300	17,7 %
Secteur primaire	151	- 9,6 %	9 028	- 5,6 %
Emplois EPT dans le secteur secondaire	262	0,4 %	69 902	6,5 %
Emplois EPT dans les industries	110	6,8 %	41 336	2,3 %
Emplois EPT dans la construction	152	- 3,8 %	28 566	13,3 %
Emplois EPT dans le secteur tertiaire	916	16,2 %	303 370	21,6 %
Emplois EPT dans le commerce	116	3,6 %	45 930	1,9 %
Emplois EPT dans la santé humaine et l'action sociale	297	26,9 %	61 010	43,1 %
Emplois EPT dans l'enseignement	67	31,4 %	31 217	24,5 %
Emplois EPT dans l'hébergement et la restauration	88	- 7,4 %	16 452	7,7 %
Emplois EPT dans les activités financières et d'assurance	20	11,1 %	15 882	2,2 %
Emplois EPT dans les autres services	329	17,9 %	132 878	25,4 %
Emplois EPT occupés par des hommes	753	4,1 %	224 559	14,6 %
Emplois EPT occupés par des femmes	576	17,1 %	157 740	22,4 %

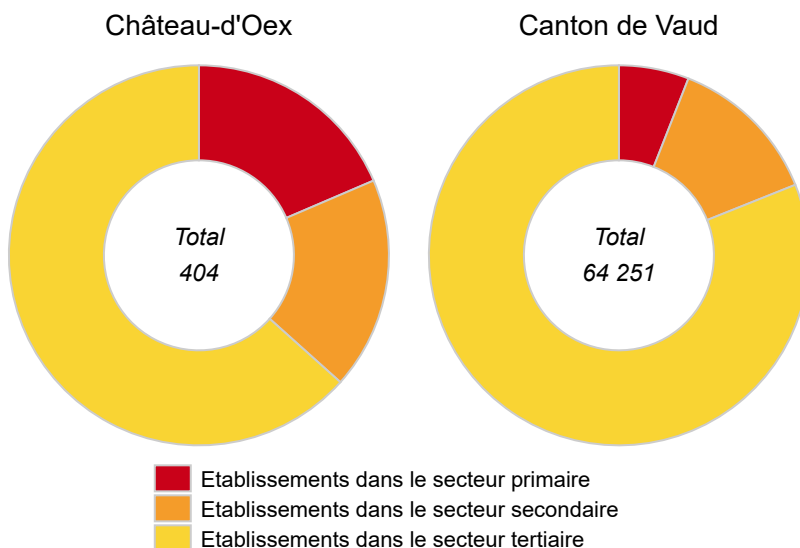
Source : OFS, *Statistique structurelle des entreprises (STATENT)* - 2021

Atlas statistique du Canton de Vaud

Zone d'étude **Château-d'Oex (commune)**, comparée avec **Canton de Vaud**

PORTRAIT DE TERRITOIRE - ETABLISSEMENTS

Etablissements par secteur économique,
sélection,



Source : OFS, STATENT - 2021

Etablissements par secteur économique,
Vaud,

Indicateurs	Château-d'Oex		Canton de Vaud	
	Évol.		Évol.	
	Valeur	2011-2021	Valeur	2011-2021
Etablissements dans le secteur primaire	75	- 19,4 %	3 832	- 10,0 %
Etablissements dans le secteur secondaire	73	1,4 %	8 341	7,6 %
Etablissements dans le secteur tertiaire	256	3,2 %	52 078	25,5 %

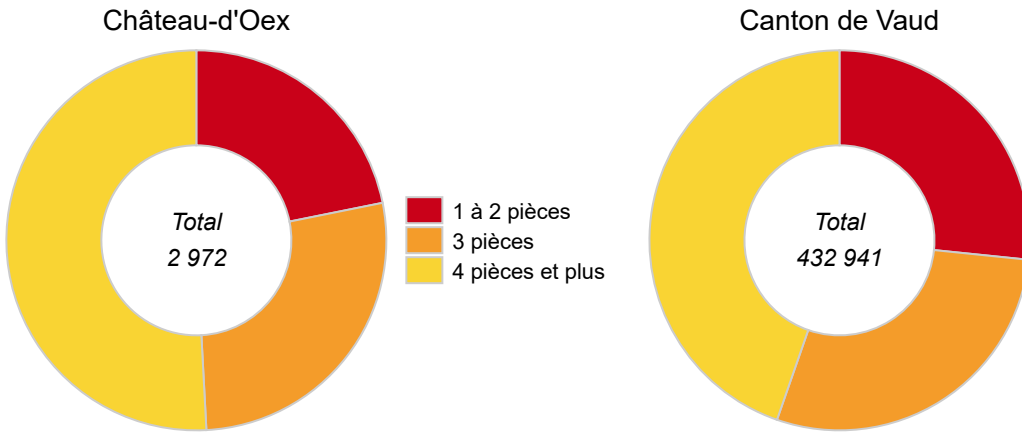
Source : OFS, STATENT - 2021

Atlas statistique du Canton de Vaud

Zone d'étude **Château-d'Oex (commune)**, comparée avec **Canton de Vaud**

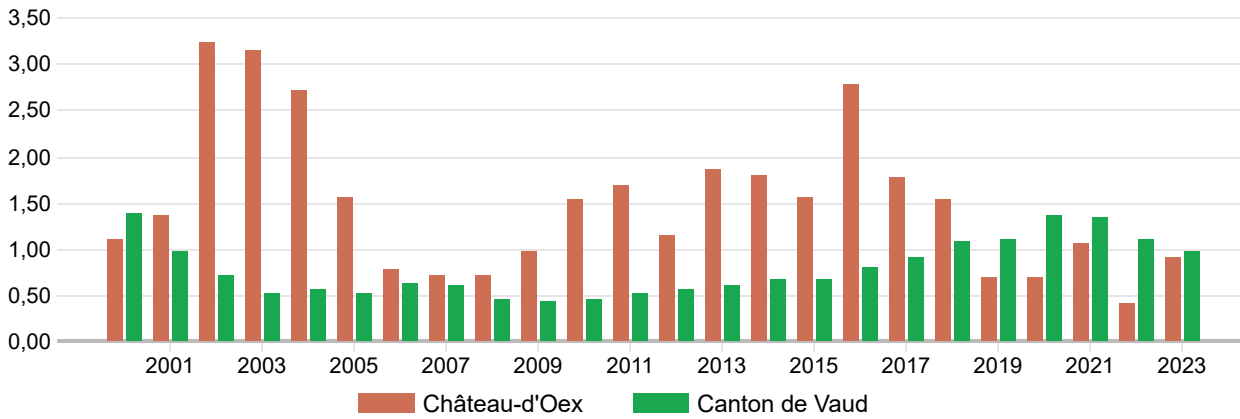
PORTRAIT DE TERRITOIRE - CONSTRUCTION ET LOGEMENT

Parc de logements selon la taille



Source : OFS / STATVD, estimation du parc de logements - 2022

Evolution du taux de logements vacants



Source : OFS / STATVD, estimation du parc de logements et dénombrement des logements vacants

Construction et investissements dans la sélection

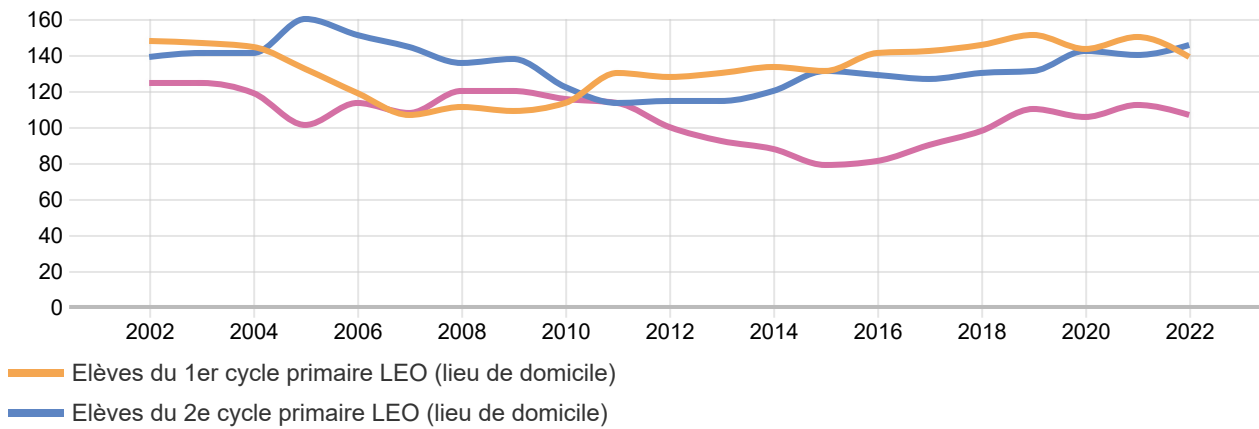
Indicateurs	Château-d'Oex	Canton de Vaud
Nouvelles maisons construites	0	546
Nouveaux logements construits	25	3 863
Investissements dans la construction (millions de francs)	22	5 715

Source : OFS / STATVD, statistique annuelle de la construction - 2021

Zone d'étude **Château-d'Oex (commune)**, comparée avec **Canton de Vaud**

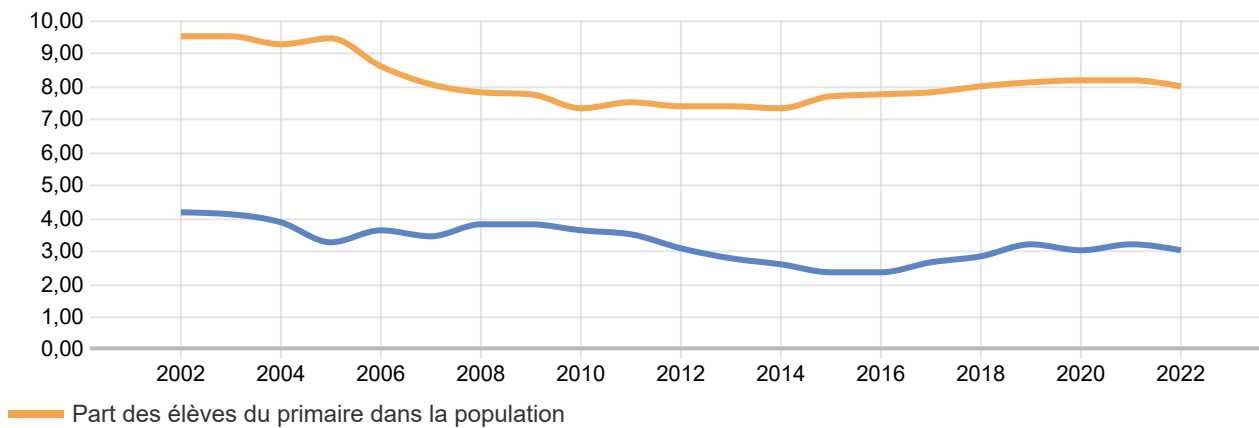
PORTRAIT DE TERRITOIRE - RECENSEMENT SCOLAIRE

Effectifs d'élèves de la scolarité obligatoire par niveau d'enseignement, domicile dans la sélection



Source : DFJC, Recensement scolaire

Taux de scolarisation dans la population de la sélection, en %



Source : DFJC, Recensement scolaire / STATVD

Effectif d'élèves de la scolarité obligatoire, selon le lieu de domicile

Indicateurs	Château-d'Oex		Canton de Vaud	
	Valeur	Évol. 1990-2022	Valeur	Évol. 1990-2022
1er cycle primaire LEO (1H-4H), sans classes spéciales	139	8,6 %	33 700	44,3 %
2ème cycle primaire LEO (5H-8H), sans classes spéciales	146	31,5 %	33 112	42,5 %
Secondaire LEO (9H-11H), sans classes spéciales et de racc.	107	23,0 %	25 814	48,2 %
Elèves de la scolarité obligatoire yc. classes spéciales (lieu de domicile)	393	19,8 %	94 331	44,9 %

Source : DFJC, Recensement scolaire - 2022

Atlas statistique du Canton de Vaud

Zone d'étude **Château-d'Oex (commune)**, comparée avec **Canton de Vaud**

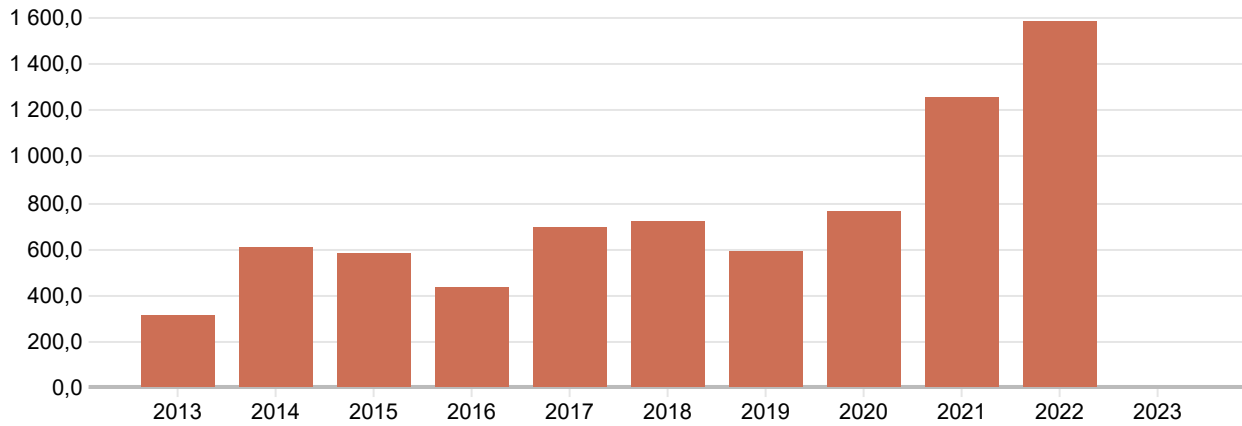
PORTRAIT DE TERRITOIRE - FINANCES PUBLIQUES SUR LA ZONE SÉLECTIONNÉE

Zone d'étude **Château-d'Oex (commune)**, comparée avec **Canton de Vaud**

PORTRAIT DE TERRITOIRE - FINANCES PUBLIQUES SUR LA ZONE SÉLECTIONNÉE

Marge d'autofinancement par habitant (en francs)

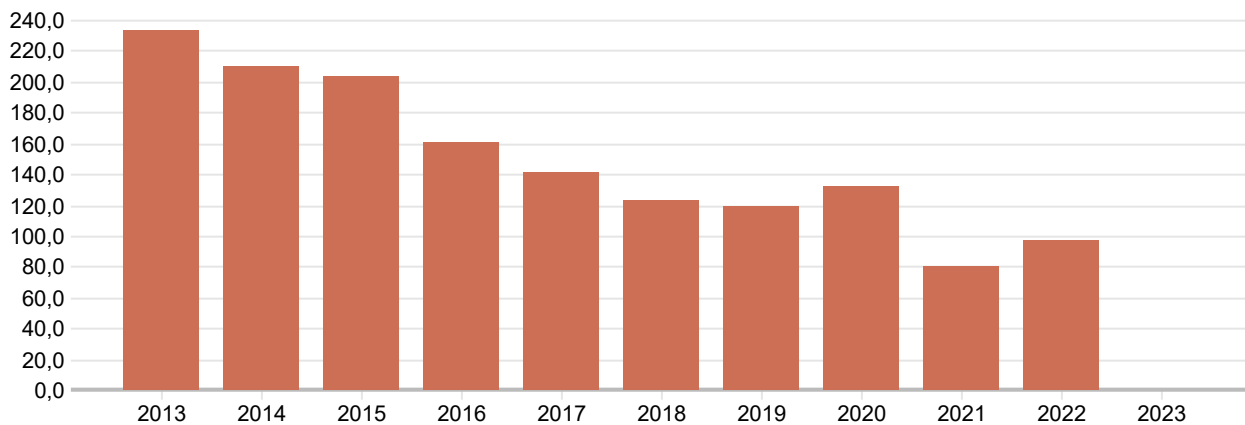
Château-d'Oex



Source : SeCRI / STATVD, *Résumés des comptes communaux et Statistique annuelle de la population des communes*

Poids des intérêts passifs par habitant (en francs)

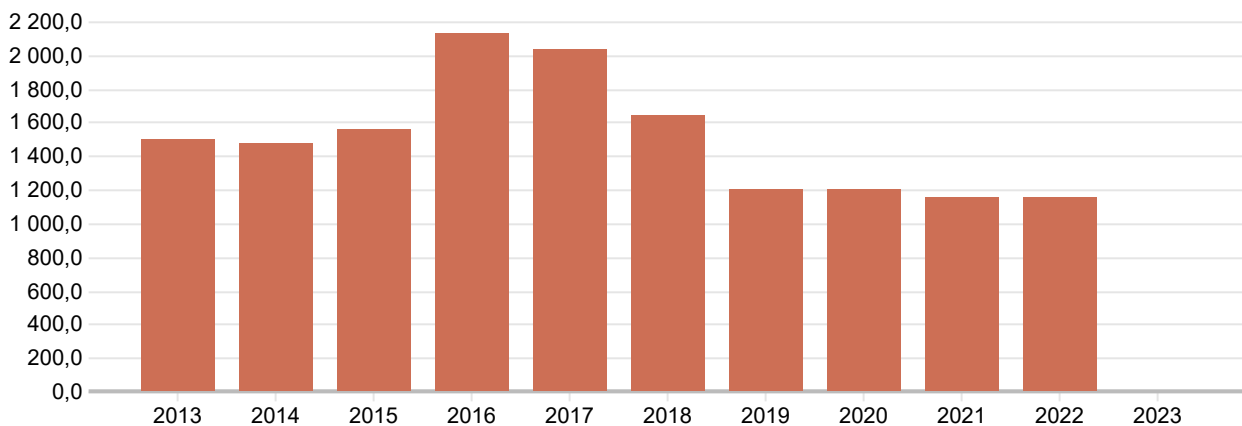
Château-d'Oex



Source : DGAIC-StatVD, *Rendements des impôts et taxes communaux, Arrêtés d'imposition communaux et Population de la FAO*

**Dépenses d'investissement par habitant (en francs),
moyenne des 3 dernières années**

Château-d'Oex



Atlas statistique du Canton de Vaud

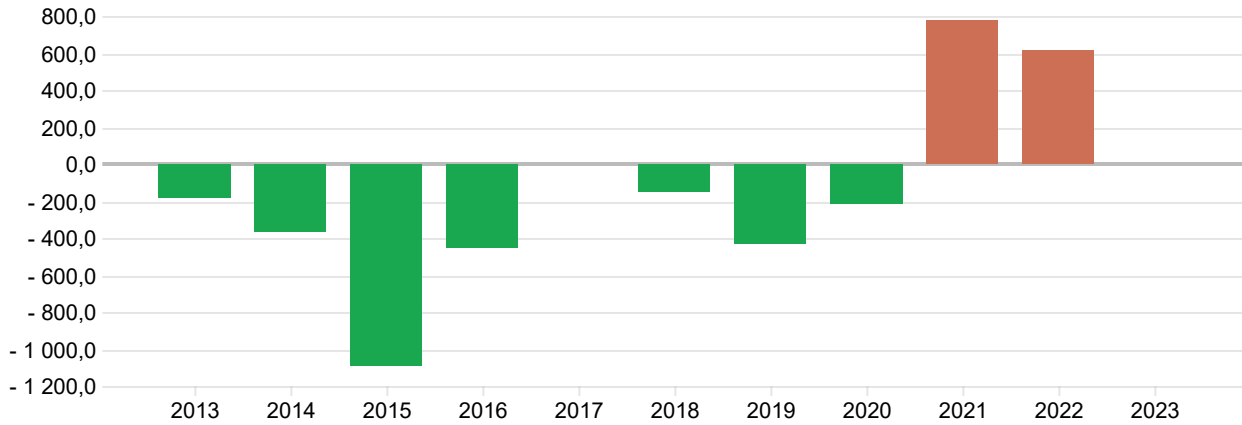
Zone d'étude **Château-d'Oex (commune)**, comparée avec **Canton de Vaud**

PORTRAIT DE TERRITOIRE - FINANCES PUBLIQUES SUR LA ZONE SÉLECTIONNÉE

Source : SeCRI / STATVD, *Résumés des comptes communaux* et *Statistique annuelle de la population des communes*

Excédent ou insuffisance de financement par habitant (en francs)

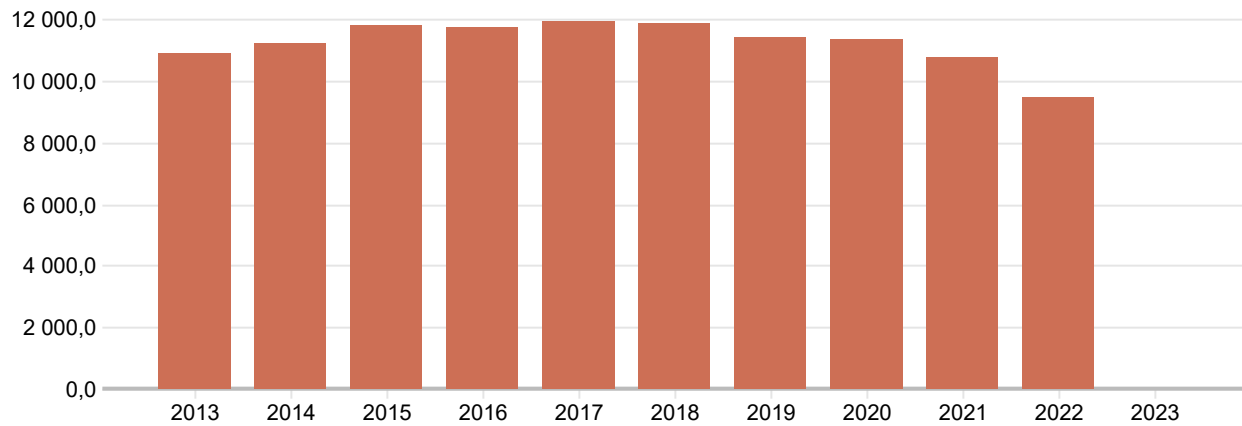
Château-d'Oex



Source : DGAIC-StatVD, *Rendements des impôts et taxes communaux*, *Arrêtés d'imposition communaux* et *Population de la FAO*

Engagements bruts par habitant (en francs)

Château-d'Oex



Source : SeCRI / STATVD, *Résumés des comptes communaux* et *Statistique annuelle de la population des communes*

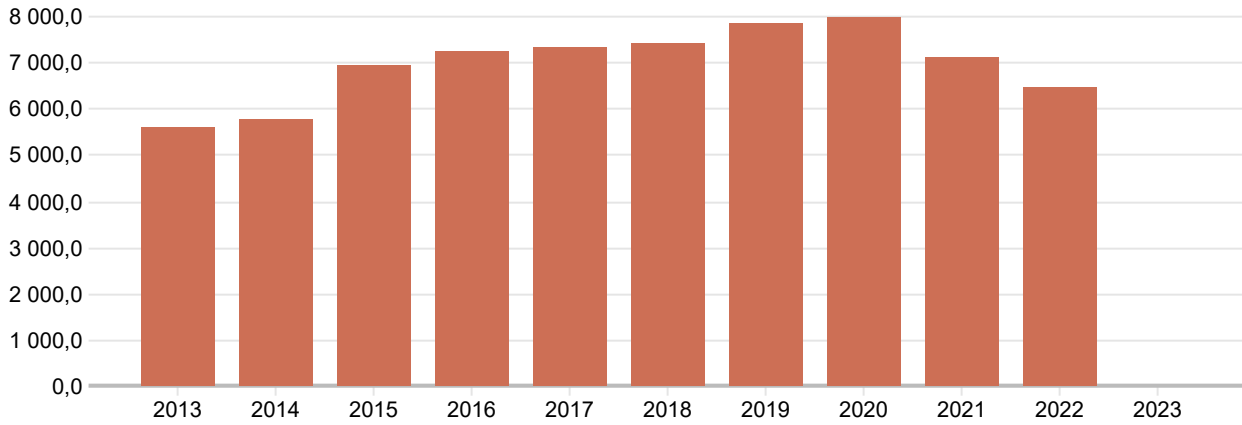
Engagements nets par habitant (en francs)

Château-d'Oex

Atlas statistique du Canton de Vaud

Zone d'étude **Château-d'Oex (commune)**, comparée avec **Canton de Vaud**

PORTRAIT DE TERRITOIRE - FINANCES PUBLIQUES SUR LA ZONE SÉLECTIONNÉE



Source : DGAIC-StatVD, Rendements des impôts et taxes communaux, Arrêtés d'imposition communaux et Population de la FAO

